



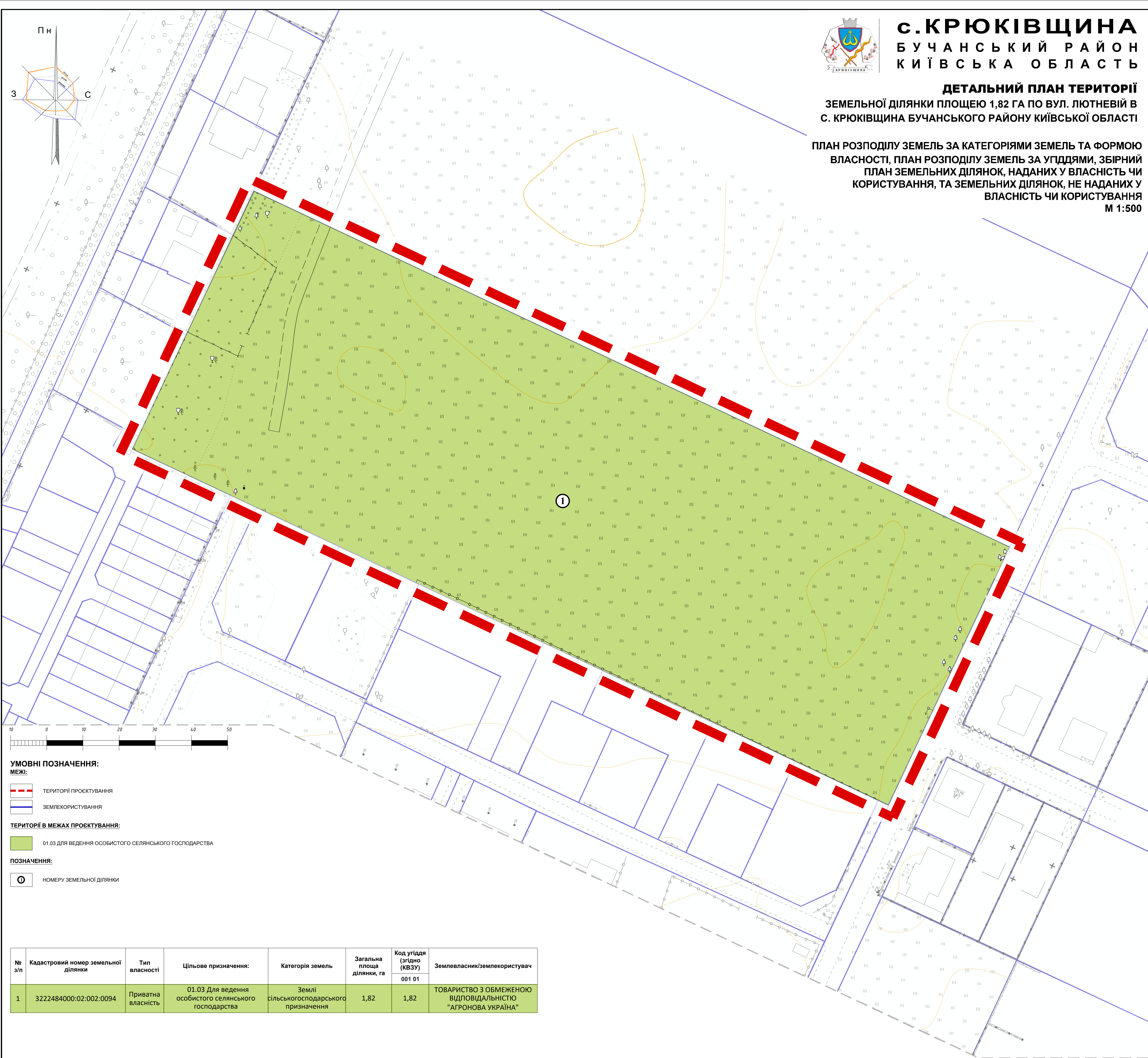




с.КРЮКІВЩИНА  
БУЧАНСЬКИЙ РАЙОН  
КИЇВСЬКА ОБЛАСТЬ

ДЕТАЛЬНИЙ ПЛАН ТЕРИТОРІЇ  
ЗЕМЕЛЬНОЇ ДІЛЯНКИ ПЛОЩЕЮ 1,82 ГА ПО ВУЛ. ЛЮТНЕВІЙ В  
С. КРЮКІВЩИНА БУЧАНСЬКОГО РАЙОНУ КИЇВСЬКОЇ ОБЛАСТІ

ПЛАН РОЗПОДІЛУ ЗЕМЕЛЬ ЗА КАТЕГОРІЯМИ ЗЕМЕЛЬ ТА ФОРМОЮ  
ВЛАСНОСТІ, ПЛАН РОЗПОДІЛУ ЗЕМЕЛЬ ЗА УПДДЯМИ, ЗБІРНИЙ  
ПЛАН ЗЕМЕЛЬНИХ ДІЛЯНОК, НАДАНИХ У ВЛАСНІСТЬ ЧИ  
КОРИСТУВАННЯ, ТА ЗЕМЕЛЬНИХ ДІЛЯНОК, НЕ НАДАНИХ У  
ВЛАСНІСТЬ ЧИ КОРИСТУВАННЯ  
М 1:500



Примітка:  
на території в межах проєктування розташовуються планувальне об'єкція - 06.05.2 поверхня об'єкція забудови  
(початок поверхні: висота будівель від 50 м до 150 м від 288.88 до 328.88 БСВ)

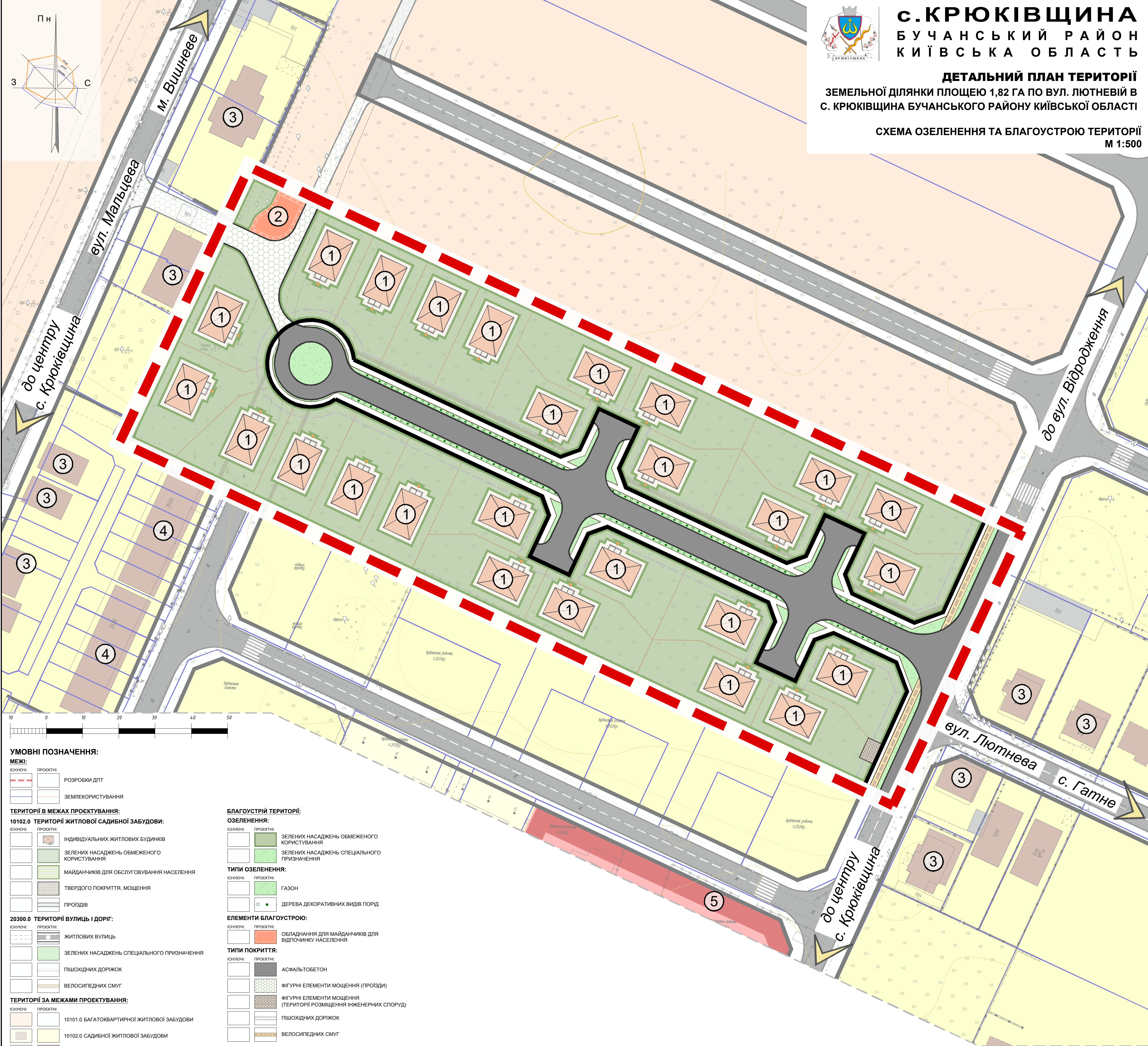




с. КРЮКІВЩИНА  
БУЧАНСЬКИЙ РАЙОН  
КИЇВСЬКА ОБЛАСТЬ

ДЕТАЛЬНИЙ ПЛАН ТЕРИТОРІЇ  
ЗЕМЕЛЬНОЇ ДІЛЯНКИ ПЛОЩЕЮ 1,82 ГА ПО ВУЛ. ЛЮТНЕВІЙ В  
с. КРЮКІВЩИНА БУЧАНСЬКОГО РАЙОНУ КИЇВСЬКОЇ ОБЛАСТІ

СХЕМА ОЗЕЛЕНЕННЯ ТА БЛАГОУСТРОЮ ТЕРИТОРІЇ  
М 1:500



УМОВНІ ПОЗНАЧЕННЯ:

МЕЖІ:	
Існуючі	ПРОЕКТНІ
Розробки ДПТ	Землекористування
ТЕРИТОРІЇ В МЕЖАХ ПРОЕКТУВАННЯ:	
10102.0 ТЕРИТОРІЇ ЖИТЛОВОЇ САДИБНОЇ ЗАБУДОВИ:	
Існуючі	ПРОЕКТНІ
Індивідуальних житлових будинків	Зелених насаджень обмеженого користування
Зелених насаджень обмеженого користування	Майданчиків для обслуговування населення
Твердого покриття, мощення	Проектні
Проектні	20300.0 ТЕРИТОРІЇ ВУЛИЦЬ І ДОРІГ:
Житлових вулиць	Зелених насаджень спеціального призначення
Пішохідних доріжок	Велосипедних смуг
ТЕРИТОРІЇ ЗА МЕЖАМИ ПРОЕКТУВАННЯ:	
Існуючі	ПРОЕКТНІ
10101.0 БАГАТОКВАРТИРНОЇ ЖИТЛОВОЇ ЗАБУДОВИ	10102.0 САДИБНОЇ ЖИТЛОВОЇ ЗАБУДОВИ
10200.0 ЗАКЛАДІВ ОСВІТИ	20300.0 ВУЛИЦЬ І ДОРІГ
ПЛАНУВАЛЬНІ ОБМЕЖЕННЯ:	
КЛАС 1	Існуючі
ПРОЕКТНІ	06.01.1 ТЕРИТОРІЇ В ЧЕРВОНИХ ЛІНІЯХ
06.01.1 ТЕРИТОРІЇ В ЧЕРВОНИХ ЛІНІЯХ, ЩО ЗАПРОПОНОВАНІ ДО ЛІКВІДАЦІЇ	06.01.5 ТЕРИТОРІЇ В ЛІНІЯХ РЕГУЛЮВАННЯ ЗАБУДОВИ

БЛАГОУСТРІЙ ТЕРИТОРІЇ:

ОЗЕЛЕНЕННЯ:	
Існуючі	ПРОЕКТНІ
Зелених насаджень обмеженого користування	Зелених насаджень спеціального призначення
ТИПИ ОЗЕЛЕНЕННЯ:	
Існуючі	ПРОЕКТНІ
Газон	Дерева декоративних видів порід
ЕЛЕМЕНТИ БЛАГОУСТРОЮ:	
Існуючі	ПРОЕКТНІ
Обладнання для майданчиків для відпочинку населення	ТИПИ ПОКРИТТЯ:
Існуючі	ПРОЕКТНІ
Асфальтобетон	Фігурні елементи мощення (проїзди)
Фігурні елементи мощення (території розміщення інженерних споруд)	Пішохідних доріжок
Велосипедних смуг	

ЕКСПЛІКАЦІЯ:

- Житлові будинки садибного типу (індивідуальні) - ПР.;
- Майданчики для обслуговування населення - ПР.;
- Житлові будинки садибного типу (індивідуальні) - ІСН.;
- Житлові будинки садибного типу (зблоковані) - ІСН.;
- Заклад дошкільної освіти - ПР.

Примітка:  
на території в межах проектування розробляються планувальні обмеження - 06.05.2 поверхня обмеження забудови  
лінійна поверхня: висота будівель від 50 м до 150 м від 288.88 до 288.88 (с.с.)

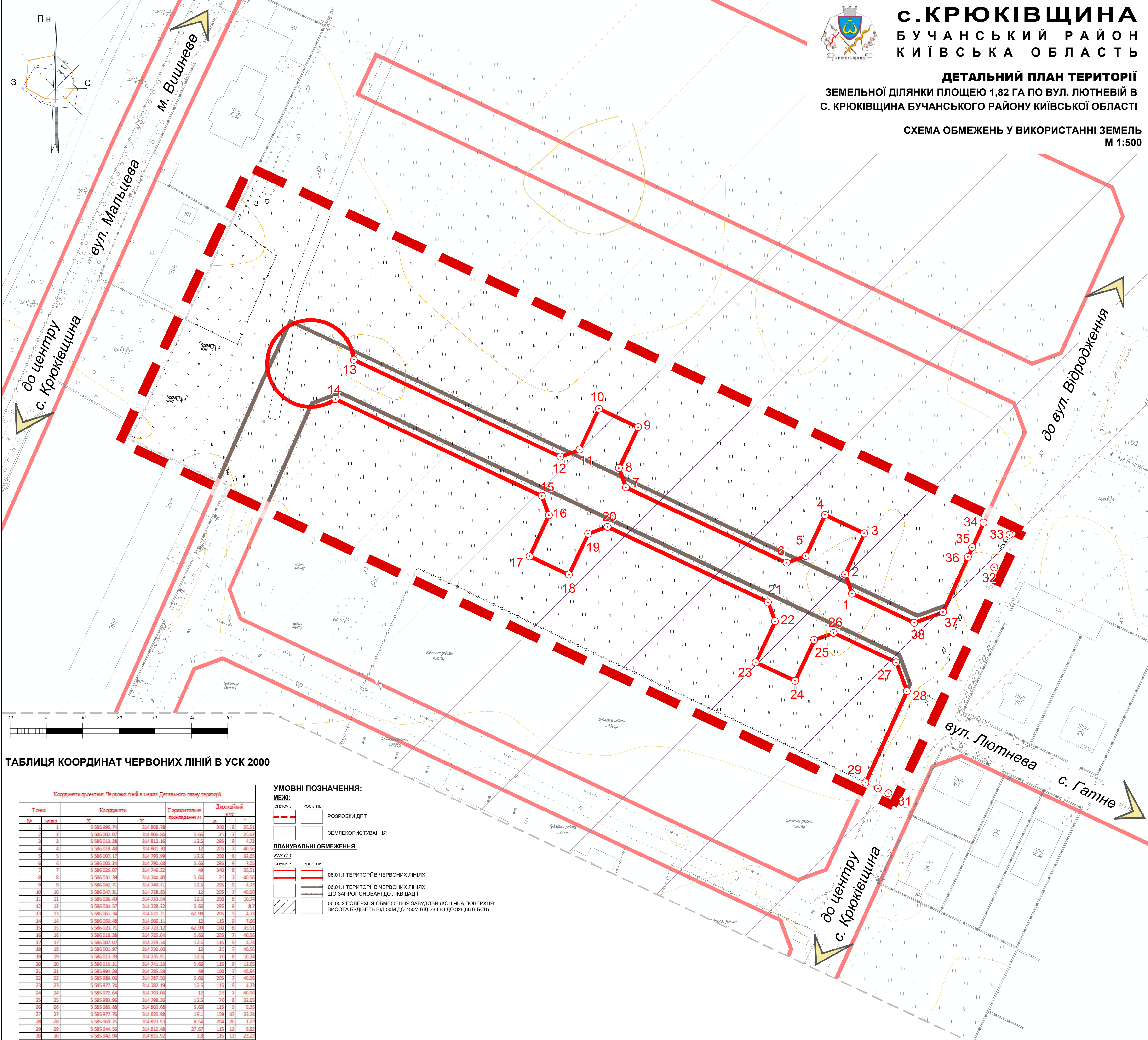




с.КРЮКІВЩИНА  
БУЧАНСЬКИЙ РАЙОН  
КИЇВСЬКА ОБЛАСТЬ

ДЕТАЛЬНИЙ ПЛАН ТЕРИТОРІЇ  
ЗЕМЕЛЬНОЇ ДІЛЯНКИ ПЛОЩЕЮ 1,82 ГА ПО ВУЛ. ЛЮТНЕВІЙ В  
С. КРЮКІВЩИНА БУЧАНСЬКОГО РАЙОНУ КИЇВСЬКОЇ ОБЛАСТІ

СХЕМА ОБМЕЖЕНЬ У ВИКОРИСТАННІ ЗЕМЕЛЬ  
М 1:500



ТАБЛИЦЯ КООРДИНАТ ЧЕРВОНИХ ЛІНІЙ В УСК 2000

Координати проектних Червоних ліній в межах Детального плану території					
Точка	Координати		Горизонтальне проєлювання, м	Дирекційний кут	
№	назва	X	Y	або	к
1	1	5 585 996.74	314 808.78	5.66	340.8
2	2	5 585 002.07	314 806.86	5.66	25.7
3	3	5 585 013.38	314 812.16	12.5	295.9
4	4	5 585 018.48	314 801.30	12	205.7
5	5	5 585 007.17	314 795.99	12.5	250.8
6	6	5 585 005.24	314 790.68	5.66	295.9
7	7	5 585 026.07	314 746.32	49	340.8
8	8	5 585 031.39	314 744.40	5.66	25.7
9	9	5 585 042.71	314 749.71	12.5	295.9
10	10	5 585 047.81	314 738.85	12	205.7
11	11	5 585 036.49	314 733.54	12.5	250.8
12	12	5 585 034.57	314 728.22	5.66	295.9
13	13	5 585 061.34	314 671.21	62.98	205.9
14	14	5 585 050.48	314 666.11	12	115.9
15	15	5 585 023.71	314 723.12	62.98	100.8
16	16	5 585 018.38	314 725.04	5.66	205.7
17	17	5 585 007.07	314 719.76	12.5	115.9
18	18	5 585 001.97	314 730.60	12	25.7
19	19	5 585 013.28	314 735.91	12.5	70.8
20	20	5 585 015.21	314 741.23	5.66	115.9
21	21	5 585 994.38	314 785.58	49	100.7
22	22	5 585 988.06	314 787.50	5.66	205.7
23	23	5 585 977.74	314 782.19	12.5	115.9
24	24	5 585 972.64	314 793.00	12	25.7
25	25	5 585 983.96	314 798.30	12.5	70.8
26	26	5 585 985.88	314 803.68	5.66	115.9
27	27	5 585 977.76	314 820.98	19.1	159.47
28	28	5 585 969.75	314 823.93	8.54	204.26
29	29	5 585 944.56	314 812.48	27.67	115.12
30	30	5 585 942.94	314 815.32	3.8	115.13
31	31	5 585 941.58	314 818.80	3.19	25.7
32	32	5 585 003.99	314 848.07	68.94	25.8
33	33	5 585 012.96	314 852.28	9.91	295.12
34	34	5 585 016.35	314 845.10	7.94	204.26
35	35	5 585 009.46	314 841.97	7.57	204.25
36	36	5 585 006.83	314 840.77	2.89	204.25
37	37	5 585 991.00	314 833.85	16.73	249.47
38	38	5 585 988.69	314 825.94	8.43	295.9
39	1	5 585 996.74	314 808.78	18.96	340.8

УМОВНІ ПОЗНАЧЕННЯ:

МЕЖІ:

- Існуючі: ПРОЕКТНІ: РОЗРОВКИ ДІТТ  
 ЗЕМЛЕКОРИСТУВАННЯ

ПЛАНУВАЛЬНІ ОБМЕЖЕННЯ:

КЛАС 1

- Існуючі: ПРОЕКТНІ: 06.01.1 ТЕРИТОРІЇ В ЧЕРВОНИХ ЛІНІЯХ  
 06.01.1 ТЕРИТОРІЇ В ЧЕРВОНИХ ЛІНІЯХ, ЩО ЗАПРОПОНОВАНІ ДО ЛІКВІДАЦІЇ  
 06.05.2 ПОВЕРХНЯ ОБМЕЖЕННЯ ЗАБУДОВИ (КОНІЧНА ПОВЕРХНЯ: ВИСОТА БУДІВЕЛЬ ВІД 50М ДО 150М ВІД 288,88 ДО 328,88 В БСВ)

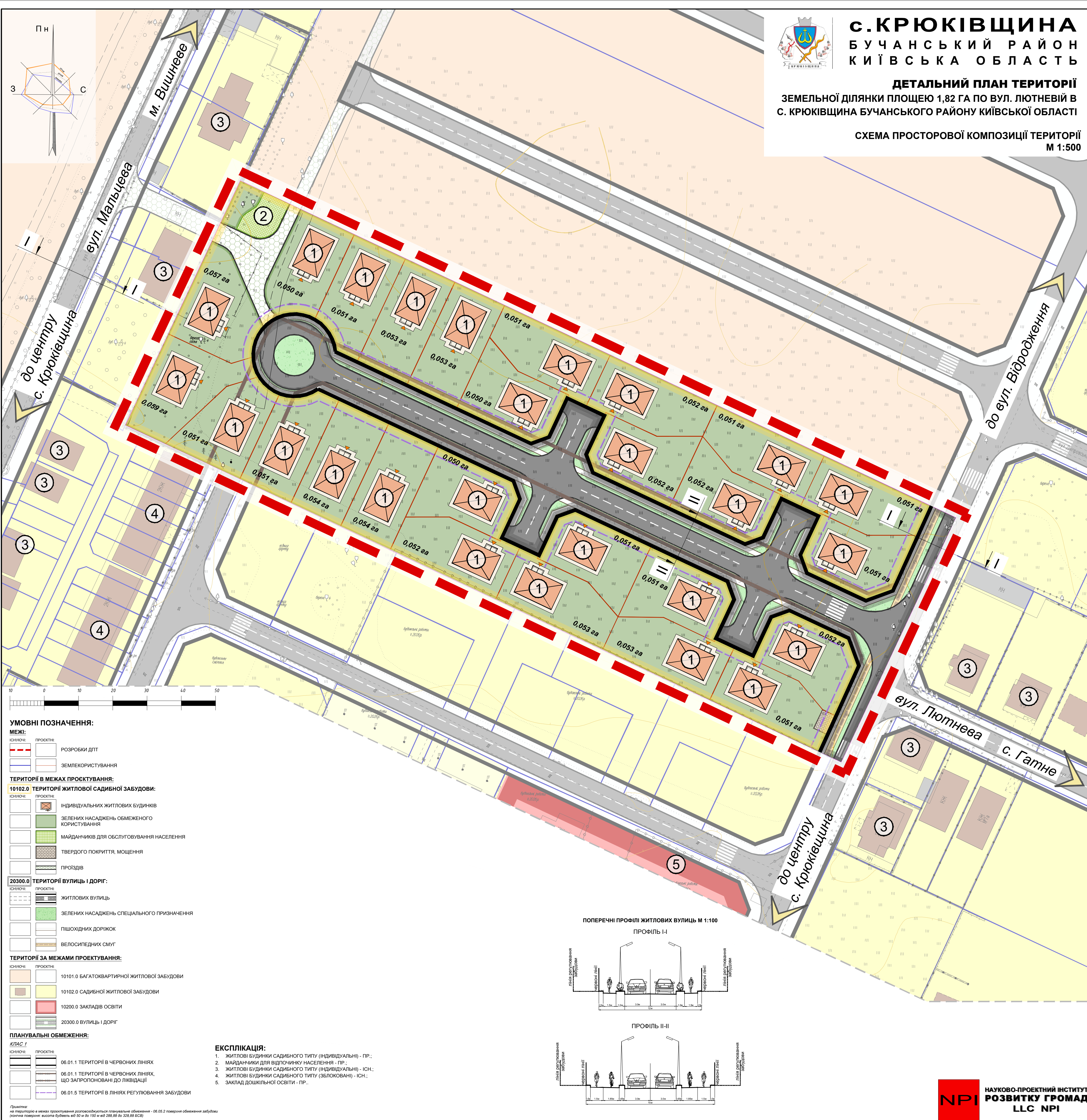




# с. КРЮКІВЩИНА БУЧАНСЬКИЙ РАЙОН КИЇВСЬКА ОБЛАСТЬ

ДЕТАЛЬНИЙ ПЛАН ТЕРИТОРІЇ  
ЗЕМЕЛЬНОЇ ДІЛЯНКИ ПЛОЩЕЮ 1,82 ГА ПО ВУЛ. ЛЮТНЕВІЙ В  
с. КРЮКІВЩИНА БУЧАНСЬКОГО РАЙОНУ КИЇВСЬКОЇ ОБЛАСТІ

СХЕМА ПРОСТОРОВОЇ КОМПОЗИЦІЇ ТЕРИТОРІЇ  
М 1:500



## УМОВНІ ПОЗНАЧЕННЯ:

### МЕЖІ:

ІСНУЮЧЕ	ПРОЄКТНЕ	РОЗРОБКИ ДПТ
ІСНУЮЧЕ	ПРОЄКТНЕ	ЗЕМЛЕКОРИСТУВАННЯ

### ТЕРИТОРІЇ В МЕЖАХ ПРОЄКТУВАННЯ:

#### 10102.0 ТЕРИТОРІЇ ЖИТЛОВОЇ САДИБНОЇ ЗАБУДОВИ:

ІСНУЮЧЕ	ПРОЄКТНЕ	ІНДИВІДУАЛЬНИХ ЖИТЛОВИХ БУДИНКІВ
ІСНУЮЧЕ	ПРОЄКТНЕ	ЗЕЛЕНИХ НАСАДЖЕНЬ ОБМЕЖЕНОГО КОРИСТУВАННЯ
ІСНУЮЧЕ	ПРОЄКТНЕ	МАЙДАНЧИКІВ ДЛЯ ОБСЛУГОВУВАННЯ НАСЕЛЕННЯ
ІСНУЮЧЕ	ПРОЄКТНЕ	ТВЕРДОГО ПОКРИТТЯ, МОЩЕННЯ
ІСНУЮЧЕ	ПРОЄКТНЕ	ПРОЇЗДІВ

#### 20300.0 ТЕРИТОРІЇ ВУЛИЦЬ І ДОРІГ:

ІСНУЮЧЕ	ПРОЄКТНЕ	ЖИТЛОВИХ ВУЛИЦЬ
ІСНУЮЧЕ	ПРОЄКТНЕ	ЗЕЛЕНИХ НАСАДЖЕНЬ СПЕЦІАЛЬНОГО ПРИЗНАЧЕННЯ
ІСНУЮЧЕ	ПРОЄКТНЕ	ПІШОХІДНИХ ДОРІЖОК
ІСНУЮЧЕ	ПРОЄКТНЕ	ВЕЛОСИПЕДНИХ СМУГ

### ТЕРИТОРІЇ ЗА МЕЖАМИ ПРОЄКТУВАННЯ:

ІСНУЮЧЕ	ПРОЄКТНЕ	10101.0 БАГАТОКВАРТИРНОЇ ЖИТЛОВОЇ ЗАБУДОВИ
ІСНУЮЧЕ	ПРОЄКТНЕ	10102.0 САДИБНОЇ ЖИТЛОВОЇ ЗАБУДОВИ
ІСНУЮЧЕ	ПРОЄКТНЕ	10200.0 ЗАКЛАДІВ ОСВІТИ
ІСНУЮЧЕ	ПРОЄКТНЕ	20300.0 ВУЛИЦЬ І ДОРІГ

### ПЛАНУВАЛЬНІ ОБМЕЖЕННЯ:

ІСНУЮЧЕ	ПРОЄКТНЕ	06.01.1 ТЕРИТОРІЇ В ЧЕРВОНИХ ЛІНІЯХ
ІСНУЮЧЕ	ПРОЄКТНЕ	06.01.1 ТЕРИТОРІЇ В ЧЕРВОНИХ ЛІНІЯХ, ЩО ЗАПРОПОНОВАНІ ДО ЛІКВІДАЦІЇ
ІСНУЮЧЕ	ПРОЄКТНЕ	06.01.5 ТЕРИТОРІЇ В ЛІНІЯХ РЕГУЛЮВАННЯ ЗАБУДОВИ

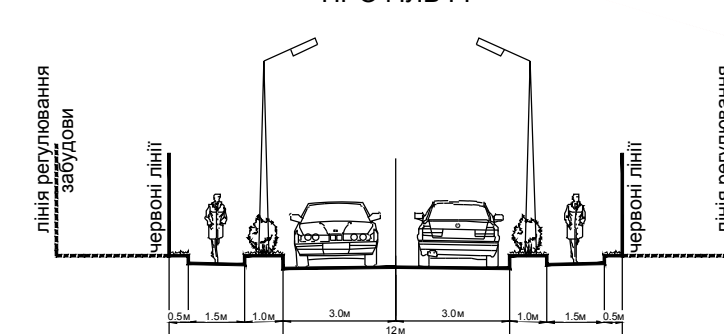
### ЕКСПЛІКАЦІЯ:

- ЖИТЛОВІ БУДИНКИ САДИБНОГО ТИПУ (ІНДИВІДУАЛЬНІ) - ПР.;
- МАЙДАНЧИКИ ДЛЯ ВІДПОЧИНКУ НАСЕЛЕННЯ - ПР.;
- ЖИТЛОВІ БУДИНКИ САДИБНОГО ТИПУ (ІНДИВІДУАЛЬНІ) - ІСН.;
- ЖИТЛОВІ БУДИНКИ САДИБНОГО ТИПУ (ЗБЛОКОВАНІ) - ІСН.;
- ЗАКЛАД ДОШКІЛЬНОЇ ОСВІТИ - ПР.;

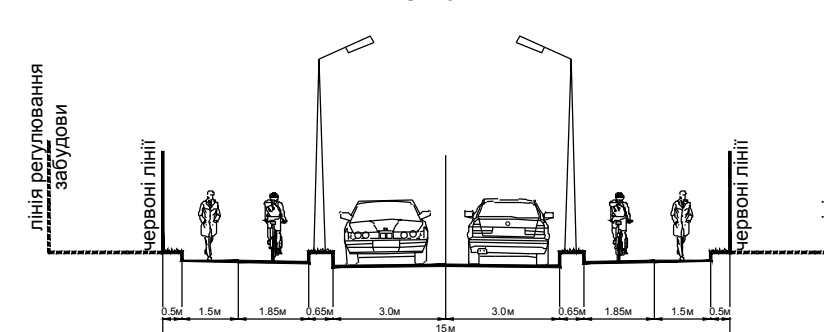
Примітка:  
на території в межах проєктування розташовуються планувальні обмеження - 06.05.2 поверхня обмеження забудови  
(початок поверхні: висота будівель від 50 м до 150 м від 288.88 до 288.88 БСМ)

### ПОПЕРЕЧНІ ПРОФІЛІ ЖИТЛОВИХ ВУЛИЦЬ М 1:100

#### ПРОФІЛЬ І-І



#### ПРОФІЛЬ ІІ-ІІ







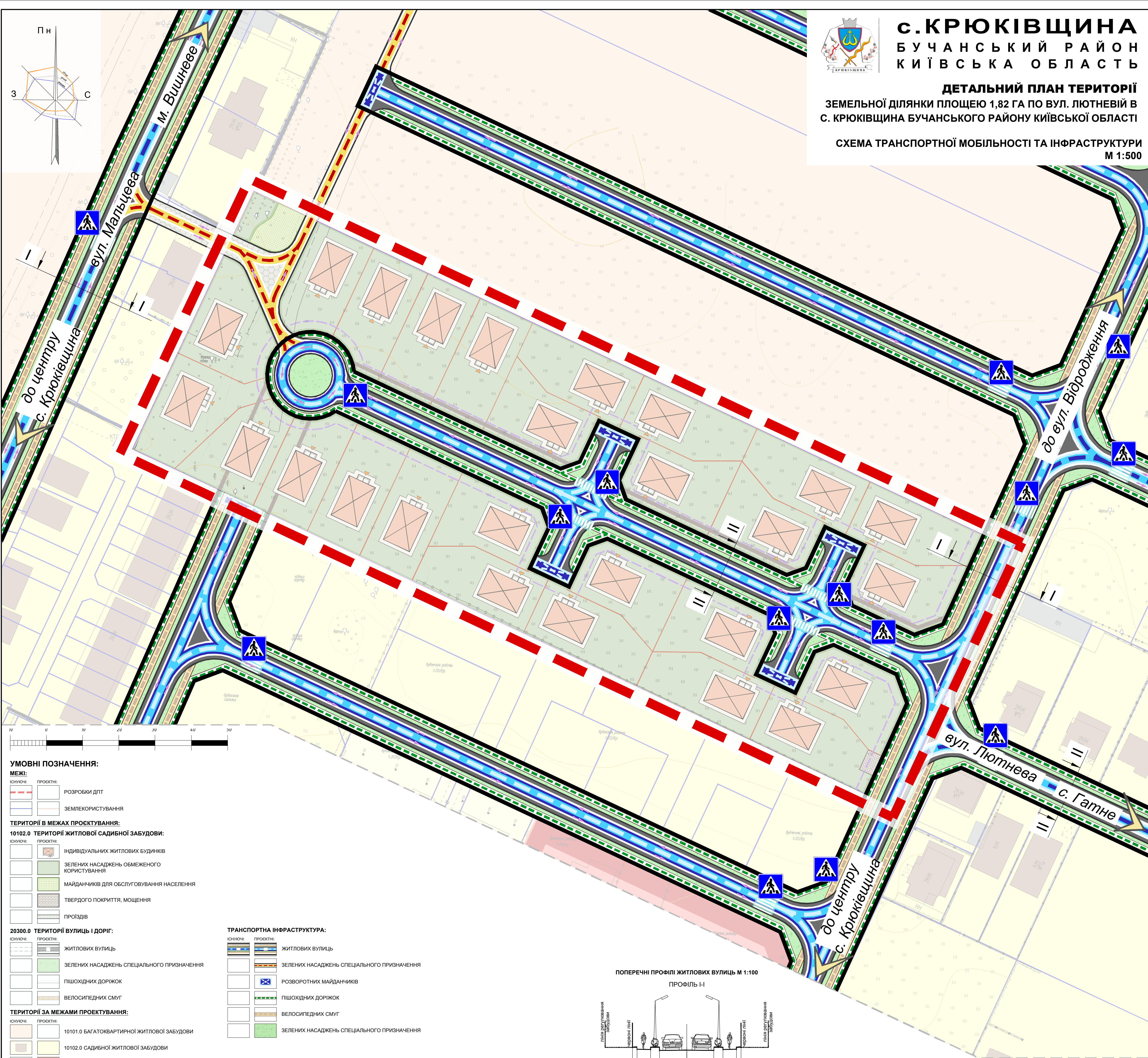
# с. КРЮКІВЩИНА

## БУЧАНСЬКИЙ РАЙОН

## КИЇВСЬКА ОБЛАСТЬ

**ДЕТАЛЬНИЙ ПЛАН ТЕРИТОРІЇ**  
ЗЕМЕЛЬНОЇ ДІЛЯНКИ ПЛОЩЕЮ 1,82 ГА ПО ВУЛ. ЛЮТНЕВІЙ В  
с. КРЮКІВЩИНА БУЧАНСЬКОГО РАЙОНУ КИЇВСЬКОЇ ОБЛАСТІ

СХЕМА ТРАНСПОРТНОЇ МОБІЛЬНОСТІ ТА ІНФРАСТРУКТУРИ  
М 1:500



### УМОВНІ ПОЗНАЧЕННЯ:

МЕЖІ:		
ІСНУЮЧЕ:	ПРОЄКТНЕ:	РОЗРОБКИ ДПТ
ІСНУЮЧЕ:	ПРОЄКТНЕ:	ЗЕМЛЕКОРИСТУВАННЯ
ТЕРИТОРІЇ В МЕЖАХ ПРОЄКТУВАННЯ:		
10102.0 ТЕРИТОРІЇ ЖИТЛОВОЇ САДИБНОЇ ЗАБУДОВИ:		
ІСНУЮЧЕ:	ПРОЄКТНЕ:	ІНДИВІДУАЛЬНИХ ЖИТЛОВИХ БУДИНКІВ
ІСНУЮЧЕ:	ПРОЄКТНЕ:	ЗЕЛЕНИХ НАСАДЖЕНЬ ОБМЕЖЕНОГО КОРИСТУВАННЯ
ІСНУЮЧЕ:	ПРОЄКТНЕ:	МАЙДАНЧИКІВ ДЛЯ ОБСЛУГОВУВАННЯ НАСЕЛЕННЯ
ІСНУЮЧЕ:	ПРОЄКТНЕ:	ТВЕРДОГО ПОКРИТТЯ, МОЩЕННЯ
ІСНУЮЧЕ:	ПРОЄКТНЕ:	ПРОЇЗДІВ
20300.0 ТЕРИТОРІЇ ВУЛИЦЬ І ДОРІГ:		
ІСНУЮЧЕ:	ПРОЄКТНЕ:	ЖИТЛОВИХ ВУЛИЦЬ
ІСНУЮЧЕ:	ПРОЄКТНЕ:	ЗЕЛЕНИХ НАСАДЖЕНЬ СПЕЦІАЛЬНОГО ПРИЗНАЧЕННЯ
ІСНУЮЧЕ:	ПРОЄКТНЕ:	ПІШОХІДНИХ ДОРІЖОК
ІСНУЮЧЕ:	ПРОЄКТНЕ:	ВЕЛОСИПЕДНИХ СМУГ
ТЕРИТОРІЇ ЗА МЕЖАМИ ПРОЄКТУВАННЯ:		
ІСНУЮЧЕ:	ПРОЄКТНЕ:	10101.0 БАГАТОКВАРТИРНОЇ ЖИТЛОВОЇ ЗАБУДОВИ
ІСНУЮЧЕ:	ПРОЄКТНЕ:	10102.0 САДИБНОЇ ЖИТЛОВОЇ ЗАБУДОВИ
ІСНУЮЧЕ:	ПРОЄКТНЕ:	10200.0 ЗАКЛАДІВ ОСВІТИ
ІСНУЮЧЕ:	ПРОЄКТНЕ:	20300.0 ВУЛИЦЬ І ДОРІГ
ПЛАНУВАЛЬНІ ОБМЕЖЕННЯ:		
КЛАС 1		
ІСНУЮЧЕ:	ПРОЄКТНЕ:	06.01.1 ТЕРИТОРІЇ В ЧЕРВОНИХ ЛІНІЯХ
ІСНУЮЧЕ:	ПРОЄКТНЕ:	06.01.1 ТЕРИТОРІЇ В ЧЕРВОНИХ ЛІНІЯХ, ЩО ЗАПРОПОНОВАНІ ДО ЛІКВІДАЦІЇ
ІСНУЮЧЕ:	ПРОЄКТНЕ:	06.01.5 ТЕРИТОРІЇ В ЛІНІЯХ РЕГУЛЮВАННЯ ЗАБУДОВИ

### ТРАНСПОРТНА ІНФРАСТРУКТУРА:

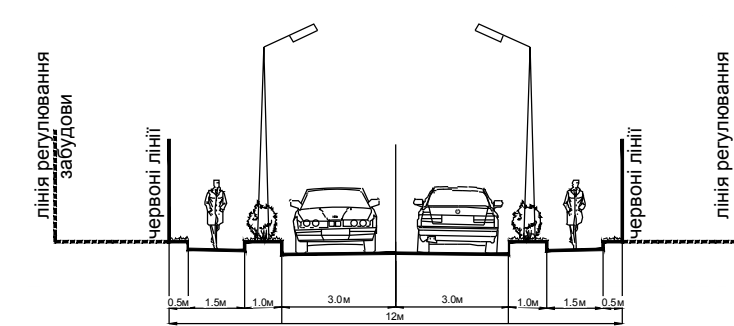
ІСНУЮЧЕ:	ПРОЄКТНЕ:	ЖИТЛОВИХ ВУЛИЦЬ
ІСНУЮЧЕ:	ПРОЄКТНЕ:	ЗЕЛЕНИХ НАСАДЖЕНЬ СПЕЦІАЛЬНОГО ПРИЗНАЧЕННЯ
ІСНУЮЧЕ:	ПРОЄКТНЕ:	РОЗВОРОТНИХ МАЙДАНЧИКІВ
ІСНУЮЧЕ:	ПРОЄКТНЕ:	ПІШОХІДНИХ ДОРІЖОК
ІСНУЮЧЕ:	ПРОЄКТНЕ:	ВЕЛОСИПЕДНИХ СМУГ
ІСНУЮЧЕ:	ПРОЄКТНЕ:	ЗЕЛЕНИХ НАСАДЖЕНЬ СПЕЦІАЛЬНОГО ПРИЗНАЧЕННЯ

### ПОЗНАЧЕННЯ:

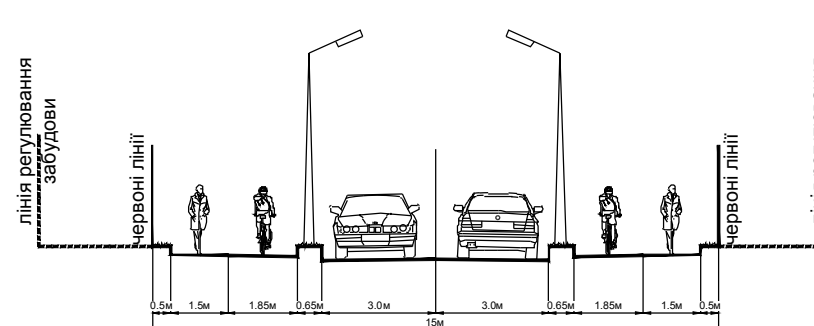
ІСНУЮЧЕ:	ПРОЄКТНЕ:	НАПРЯМКІВ РУХУ
ІСНУЮЧЕ:	ПРОЄКТНЕ:	ПІШОХІДНИХ ПЕРЕХОДІВ

### ПОПЕРЕЧНІ ПРОФІЛІ ЖИТЛОВИХ ВУЛИЦЬ М 1:100

#### ПРОФІЛЬ І



#### ПРОФІЛЬ ІІ



Примітка:  
на території в межах проєктування розробляються планувальні обмеження - 06.05.2 поверхня обмеження забудови  
(висота поверхні: висота будівель від 50 м до 150 м від 288.88 до 288.88 БСЗ)

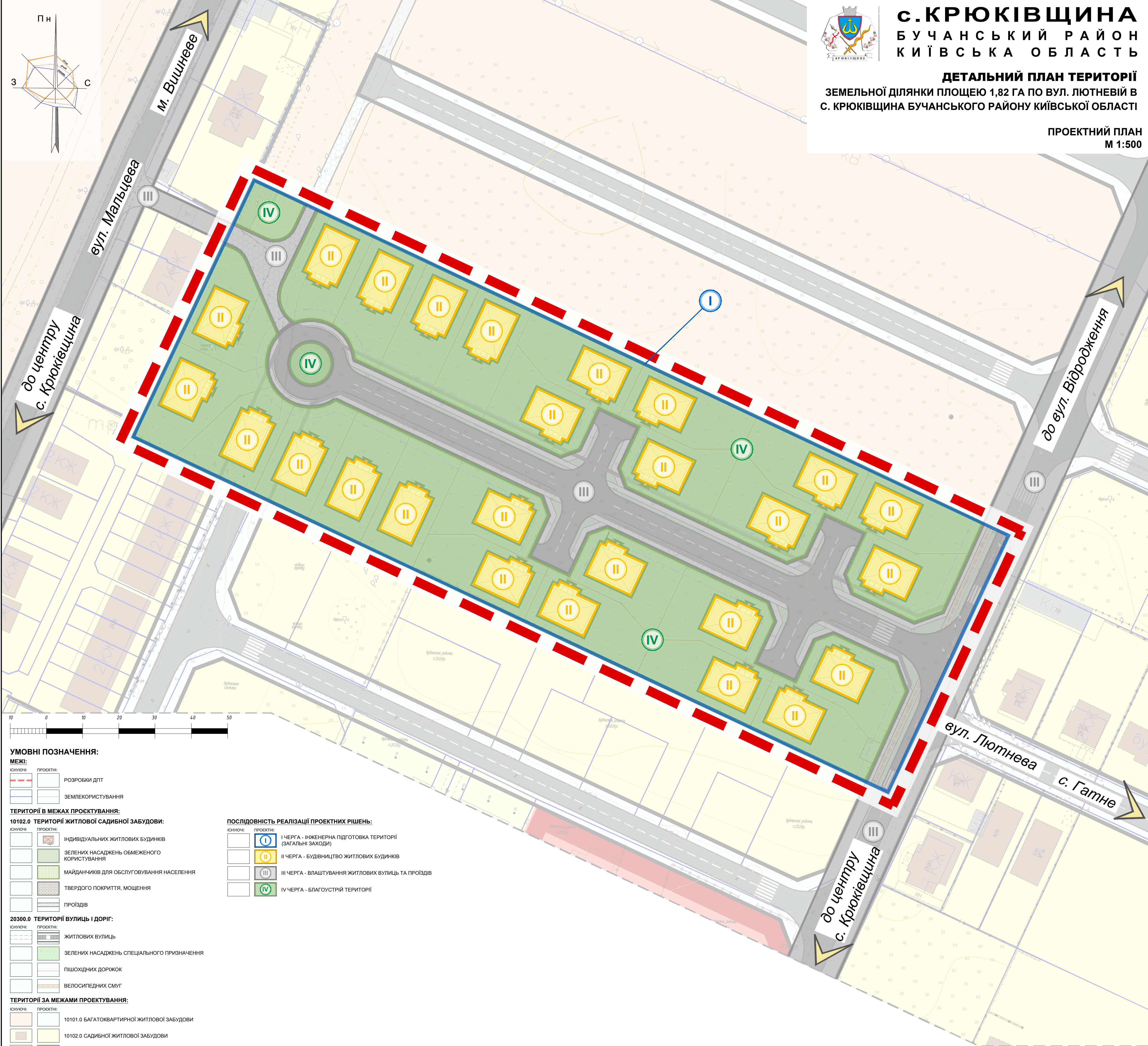




с. КРЮКІВЩИНА  
БУЧАНСЬКИЙ РАЙОН  
КИЇВСЬКА ОБЛАСТЬ

ДЕТАЛЬНИЙ ПЛАН ТЕРИТОРІЇ  
ЗЕМЕЛЬНОЇ ДІЛЯНКИ ПЛОЩЕЮ 1,82 ГА ПО ВУЛ. ЛЮТНЕВІЙ В  
С. КРЮКІВЩИНА БУЧАНСЬКОГО РАЙОНУ КИЇВСЬКОЇ ОБЛАСТІ

ПРОЕКТНИЙ ПЛАН  
М 1:500



УМОВНІ ПОЗНАЧЕННЯ:

МЕЖІ:	
	РОЗРОБКИ ДПТ
	ЗЕМЛЕКОРИСТУВАННЯ
ТЕРИТОРІЇ В МЕЖАХ ПРОЕКТУВАННЯ:	
10102.0 ТЕРИТОРІЇ ЖИТЛОВОЇ САДИБНОЇ ЗАБУДОВИ:	
	ІНДИВІДУАЛЬНИХ ЖИТЛОВИХ БУДИНКІВ
	ЗЕЛЕНИХ НАСАДЖЕНЬ ОБМЕЖЕНОГО КОРИСТУВАННЯ
	МАЙДАНЧИКІВ ДЛЯ ОБСЛУГОВУВАННЯ НАСЕЛЕННЯ
	ТВЕРДОГО ПОКРИТТЯ, МОЩЕННЯ
	ПРОІЗДІВ
20300.0 ТЕРИТОРІЇ ВУЛИЦЬ І ДОРІГ:	
	ЖИТЛОВИХ ВУЛИЦЬ
	ЗЕЛЕНИХ НАСАДЖЕНЬ СПЕЦІАЛЬНОГО ПРИЗНАЧЕННЯ
	ПІШОХІДНИХ ДОРІЖОК
	ВЕЛОСИПЕДНИХ СМУГ
ТЕРИТОРІЇ ЗА МЕЖАМИ ПРОЕКТУВАННЯ:	
	10101.0 БАГАТОКВАРТИРНОЇ ЖИТЛОВОЇ ЗАБУДОВИ
	10102.0 САДИБНОЇ ЖИТЛОВОЇ ЗАБУДОВИ
	10200.0 ЗАКЛАДІВ ОСВІТИ
	20300.0 ВУЛИЦЬ І ДОРІГ
ПЛАНУВАЛЬНІ ОБМЕЖЕННЯ:	
	КЛАС 1
	06.01.1 ТЕРИТОРІЇ В ЧЕРВОНИХ ЛІНІЯХ
	06.01.1 ТЕРИТОРІЇ В ЧЕРВОНИХ ЛІНІЯХ, ЩО ЗАПРОПОНОВАНІ ДО ЛІКВІДАЦІЇ
	06.01.5 ТЕРИТОРІЇ В ЛІНІЯХ РЕГУЛЮВАННЯ ЗАБУДОВИ

ПОСЛІДОВНІСТЬ РЕАЛІЗАЦІЇ ПРОЕКТНИХ РІШЕНЬ:	
	І ЧЕРГА - ІНЖЕНЕРНА ПІДГОТОВКА ТЕРИТОРІЇ (ЗАГАЛЬНІ ЗАХОДИ)
	ІІ ЧЕРГА - БУДІВНИЦТВО ЖИТЛОВИХ БУДИНКІВ
	ІІІ ЧЕРГА - ВЛАШТУВАННЯ ЖИТЛОВИХ ВУЛИЦЬ ТА ПРОІЗДІВ
	ІV ЧЕРГА - БЛАГОУСТРІЙ ТЕРИТОРІЇ

Примітка:  
на території в межах проектування розгортаються планувальні обмеження - 06.05.2 поверхня обмеження забудови  
лінійна поверхня: висота будівель від 50 м до 150 м від 288.88 до 328.88 (БСЗ)

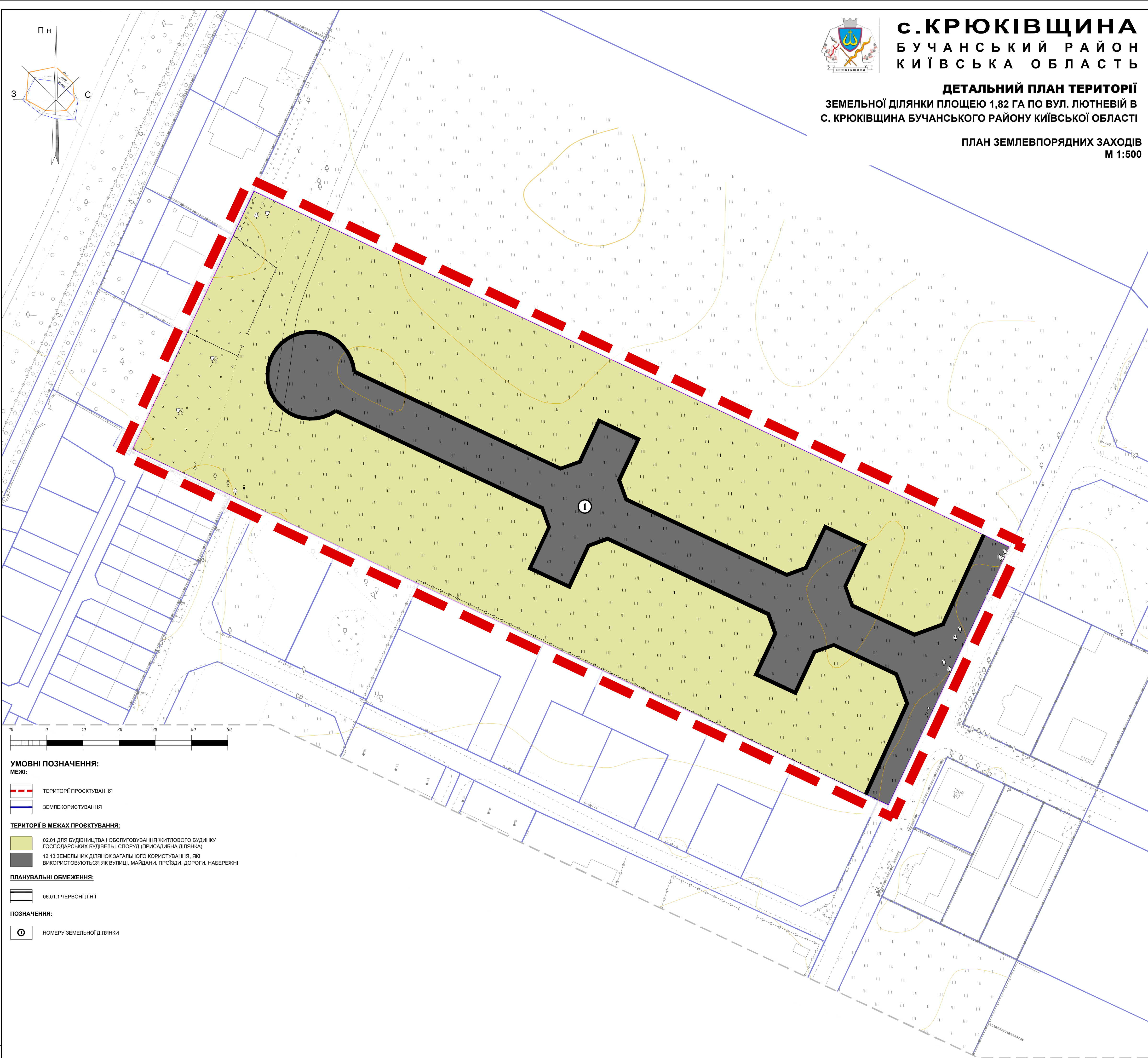




с.КРЮКІВЩИНА  
БУЧАНСЬКИЙ РАЙОН  
КИЇВСЬКА ОБЛАСТЬ

ДЕТАЛЬНИЙ ПЛАН ТЕРИТОРІЇ  
ЗЕМЕЛЬНОЇ ДІЛЯНКИ ПЛОЩЕЮ 1,82 ГА ПО ВУЛ. ЛЮТНЕВІЙ В  
С. КРЮКІВЩИНА БУЧАНСЬКОГО РАЙОНУ КИЇВСЬКОЇ ОБЛАСТІ

ПЛАН ЗЕМЛЕВПОРЯДНИХ ЗАХОДІВ  
М 1:500



УМОВНІ ПОЗНАЧЕННЯ:

МЕЖІ:

- ТЕРИТОРІЇ ПРОЄКТУВАННЯ
- ЗЕМЛЕКОРИСТУВАННЯ

ТЕРИТОРІЇ В МЕЖАХ ПРОЄКТУВАННЯ:

- 02.01 ДЛЯ БУДІВНИЦТВА І ОБСЛУГОВУВАННЯ ЖИТЛОВОГО БУДИНКУ ГОСПОДАРСЬКИХ БУДІВЕЛЬ І СПОРУД (ПРИСАДИБНА ДІЛЯНКА)
- 12.13 ЗЕМЕЛЬНИХ ДІЛЯНОК ЗАГАЛЬНОГО КОРИСТУВАННЯ, ЯКІ ВИКОРИСТОВУЮТЬСЯ ЯК ВУЛИЦІ, МАЙДАНИ, ПРОЇЗДИ, ДОРОГИ, НАБЕРЕЖНІ

ПЛАНУВАЛЬНІ ОБМЕЖЕННЯ:

- 06.01.1 ЧЕРВОНІ ЛІНІЇ

ПОЗНАЧЕННЯ:

- О НОМЕРУ ЗЕМЕЛЬНОЇ ДІЛЯНКИ

						Договір №57		
						с. КРЮКІВЩИНА БУЧАНСЬКИЙ РАЙОН КИЇВСЬКА ОБЛАСТЬ		
Зм.	Кільк.	Арк.	№ док.	Підп.	Дата			
клас директор гол. арх. інституту		Васильцова Т.О.				ДЕТАЛЬНИЙ ПЛАН ТЕРИТОРІЇ		
	№-АПБ-2	Новак О.О.				ЗЕМЕЛЬНОЇ ДІЛЯНКИ ПЛОЩЕЮ 1,82 ГА ПО ВУЛИЦІ ЛЮТНЕВА В СЕЛІ КРЮКІВЩИНА БУЧАНСЬКОГО РАЙОНУ КИЇВСЬКОЇ ОБЛАСТІ		
	№ архітектор проекту	Бучачка В.І.				Стадія	Кресл.	Аркушів
						ДПТ	11	1
	Арх. І категорії	Сучук О. О.				ПЛАН ЗЕМЛЕВПОРЯДНИХ ЗАХОДІВ М 1:500		
						НАУКОВО-ПРОЕКТНИЙ ІНСТИТУТ РОЗВИТКУ ГРОМАД LLC NPI		